



*Prefettura - Ufficio Territoriale del Governo del
Verbano Cusio Ossola*

Prot. ~~1501~~15/O.S.P.
Via Pec
Allegati: 1 (uno)

Verbania, 26 maggio 2015

	Al	Compartimento Polizia Stradale COA di Torino	TORINO
	Al	COA di Genova	GENOVA
	Alla	Sezione Polizia Stradale di Novara	NOVARA
	Alla	Sottosezione Polizia Stradale di	ROMAGNANO SESIA
E, p.c.	Al	Compartimento Polizia Stradale di Milano	MILANO
	Al	Compartimento Polizia Stradale di Genova	GENOVA
	Alla	Società Gestione Autostrada A26	GENOVA
	Al	Signor Presidente della Provincia del V.C.O.	VERBANIA
	Ai	Signori Sindaci dei Comuni della provincia del V.C.O.	LORO SEDI
	Ai	Signori Dirigenti degli Uffici Pubblici provinciali	LORO SEDI
	Agli	Organi di stampa e alle emittenti radiotelevisive in sede locale	LORO SEDI

OGGETTO: Giro d'Italia 28 e 29 maggio 2015.

Si trasmette, in allegato, copia dell'ordinanza prefettizia di autorizzazione alla chiusura della circolazione stradale.

Il Vice Prefetto Vicario in S.V.
(Basilicata)



Prefettura - Ufficio territoriale del Governo del Verbano Cusio Ossola

AREA III: Manifestazioni sportive su aree Pubbliche – Circolazione, chiusura strade.

VISTA la determinazione n. 810 del 26/05/2015, con la quale la Provincia del Verbano-Cusio-Ossola autorizza lo svolgimento della gara ciclistica denominata "98° GIRO D'ITALIA – 18^a Tappa: MELIDE (Svizzera) – VERBANIA" organizzata dalla RCS SPORT con sede a Milano, in programma **giovedì 28 maggio 2015**, con partenza da Melide (CH) ed arrivo a Verbania alle ore 17:30 circa, così come da richiesta dell'organizzatore;

VISTO il nulla osta n. 3262 del 20/05/2015 della Polizia Stradale di Verbania (che forma parte integrante del presente provvedimento);

VISTE le risultanze della riunione CPOSP del 5 maggio 2015;

VISTI gli artt. 6, 7 e 9 del decreto legislativo 30.4.1992, n. 285 e successive modificazioni;

ORDINA

La chiusura temporanea della circolazione stradale il giorno **28 maggio 2015** per tutto il percorso della manifestazione sopraindicata di competenza di questa Provincia, riprodotto nella tabella-programma (allegato) che forma parte integrante del presente provvedimento per tutta la durata della gara, e comunque almeno **2 ore** prima del passaggio dei concorrenti negli orari indicati nella medesima tabella.

In ogni caso, in ciascun punto del percorso la sospensione della circolazione avrà la durata fino al passaggio del motociclo di scorta con "**BANDIERA ROSSA**".

DISPONE

La chiusura degli svincoli autostradali sulla A26 da e per Verbania e da e per Gravellona Toce almeno 45 minuti prima del transito dei corridori;

Considerate le caratteristiche morfologiche della S.P. 92, si dispone la totale chiusura al traffico, fino all'innesto con la S.P. 56, a partire già dalla mezzanotte del giorno precedente, al fine di evitare il transito e soprattutto il parcheggio, a bordo strada, di autoveicoli e camper.

La chiusura dello svincolo A26 Baveno/Stresa per i veicoli in uscita 45 minuti prima del transito dei corridori nel Comune di Baveno

Tra l'abitato di Stresa e Feriolo di Baveno, al fine di creare il minor disagio possibile, sarà necessario sfruttare la viabilità interna lungo le strade comunali e lungo la S.P. 40, come collegamento tra le due cittadine.



Prefettura - Ufficio territoriale del Governo del Verbano Cusio Ossola

AREA III: Manifestazioni sportive su aree Pubbliche - Circolazione, chiusura strade.

Per evitare la congestione del traffico in arrivo dallo scalo di Intra, sia modificata la viabilità nei pressi di Piazzale Flaim consentendo ai veicoli di transitare in direzione della via Brigata Valgrande Martiri, senza impegnare la rotonda.

Nel centro abitato di Intra, in via Repubblica, in C.so Cairoli e in C.so Cobianchi, va evidenziata la presenza di dissuasori di velocità, notevolmente rialzati rispetto alla sede stradale, con idonea segnaletica.

PRESCRIVE

- È vietato il transito di qualsiasi veicolo non al seguito della gara, in entrambi i sensi di marcia del tratto interessato dal transito dei concorrenti (ovvero sulle corsie o nel tratto interessato dalla limitazione sopraindicata);
- È fatto divieto a tutti i veicoli di immettersi e transitare nel percorso interessato dal passaggio dei concorrenti (ovvero sulle corsie o nel tratto interessato dalla limitazione sopraindicata);
- È fatto obbligo a tutti i veicoli provenienti da strade o da aree che intersecano ovvero che si immettono su quella interessata dal transito dei concorrenti di arrestarsi prima di impegnarla rispettando le segnalazioni manuali o luminose degli organi preposti alla vigilanza o del personale dell'organizzazione;
- È fatto obbligo ai conducenti di veicoli ed ai pedoni di non attraversare la strada.
- Durante la competizione ciclistica, le intersezioni stradali a raso esistenti, dentro e fuori i centri abitati interessati dalla competizione sportiva, dovranno essere accuratamente vigilate.
- Dovrà essere presente un efficace servizio sanitario e di soccorso.
- I promotori dovranno assicurare un servizio d'ordine che espleti funzioni di segnalazione nei confronti dei veicoli antagonisti, nei tratti di strade ove è prevista la chiusura parziale della carreggiata; dovranno altresì adottare tutte le misure necessarie per assicurare un regolare svolgimento della manifestazione.
- Il gruppo di atleti dovrà essere scortato, secondo le prescrizioni dell'autorizzazione, dagli organi di polizia stradale di cui all'art. 12 del Decreto legislativo 30 aprile 1992, n. 285 ovvero, in sostituzione o a supporto di questi, da personale abilitato per la scorta tecnica, nel numero, con le attrezzature e gli equipaggiamenti e secondo le modalità di svolgimento previste dal disciplinare per le scorte tecniche.
- L'organizzazione predisporrà un idoneo servizio e, ove necessario, una specifica segnaletica in corrispondenza delle intersezioni stradali che interesseranno il transito della corsa in modo che tutti gli utenti della strada siano resi edotti della sospensione temporanea (o della limitazione) della circolazione.

Ferma restando la necessità di adottare tutte le cautele necessarie ad evitare pericoli per i concorrenti, i divieti e gli obblighi sopraindicati non si applicano ai veicoli adibiti a servizi di polizia, antincendio e pronto soccorso, nonché a quelli specificatamente autorizzati dall'Organizzazione o dagli Organi di polizia preposti alla vigilanza



*Prefettura - Ufficio territoriale del Governo
del Verbano Cusio Ossola*

AREA III: Manifestazioni sportive su aree Pubbliche - Circolazione, chiusura strade.

DISPONE

Conformemente alle prescrizioni dell'autorizzazione alla manifestazione sportiva citata in premessa, la massima pubblicità della presente sarà curata altresì dagli organizzatori avvalendosi anche di strumenti di diffusione fonica, nonché di comunicati sui mezzi di informazione.

La Questura del Verbano Cusio Ossola è incaricata dell'esecuzione del presente provvedimento e della verifica del rispetto delle prescrizioni imposte, nonché di quelle dell'autorizzazione allo svolgimento della manifestazione.

Verbania, data protocollo

IL VICE PREFETTO VICARIO in S.V.
(Basilicata)



fidanza



Verbania, addì 20 maggio 2015

Ministero dell'Interno

DIPARTIMENTO DELLA PUBBLICA SICUREZZA

COMPARTIMENTO DELLA POLIZIA STRADALE

Per il Piemonte e la Valle d'Aosta

di Sezione del V.C.O.

Prot. N° 150003262 Reg. 15005

Richiesta alla nota del

Div. Sec. N°

Alla PREFETTURA DEL V.C.O.

di: VERBANIA

Alla PROVINCIA DEL V.C.O.

di: VERBANIA

Alla QUESTURA DEL V.C.O.

di: VERBANIA

OGGETTO: 98° Giro Ciclistico d'Italia.

18^a tappa "Melide-Verbania" - giovedì 28 maggio 2015.

Trasmissione Sopralluogo lungo l'itinerario della Provincia del V.C.O.

AAAAAAAA

In riferimento alla gara ciclistica di cui all'oggetto, quest'Ufficio ha provveduto ad effettuare un sopralluogo lungo l'itinerario interessato dal passaggio dei corridori nel territorio di questa Provincia, al fine di individuare le intersezioni stradali più a rischio.

Dal sopralluogo effettuato sul percorso di gara, si segnalano le seguenti intersezioni:

LOCALITA'	INTERSEZIONE
BELGIRATE	Via IV Novembre - Strettoia Albergo Milano
	Intersezione SS33/via Alle Masserie
	Intersezione tra la SS33 e Via delle Azilee
STRESA	Inters. SS.33 e Via Rosmini
	Inters. Tra la SS33 e Via P.Canonica
	Piazza Marconi -Imbarcadere Stresa
	Via Duchessa di Genova/intersezione SS33
	Inters. Tra la SS 33 / Via Borromeo/ Via Montegrappa
	Via Alla stazione (altezza impianto semaforico)
Centro abitato (parcheggio imbarcadere)	

	Inters. Tra la SS 33 e via Libertà
	Rotatoria in corrispondenza dell'intersezione tra la SS33 e via Stazione (Altezza supermercato Savoini)
	Intersezione tra via Oltrefume e la SS33
	Rotatoria in corrispondenza dell'intersezione tra la SS33 ed il centro commerciale (Lago Maggiore Center)
	Intersezione via Scalpellini/via Lavarini (in prossimità ingresso/uscita A26)
	Via Ai Cavalli / Intersezione SS33
FERIOLO DI BAVENO	S.S.33/S.P. 167 (intersezione con rotatoria)
	S.S. 33 (intersezione Via Quaranta)
GRAVELLONA TOCE	Rotatoria in corrispondenza della Via Ciria (zona industriale)
	Galleria "Bocciol" in corrispondenza zona industriale
	Intersezione SS33/via Ingegnere Pariani
	SS33/SS34/SP229 ROTATORIA
	Rotatoria "IPERCOOP"
	Svincolo entrata ed uscita A26
VERBANIA	Intersezione SS34/SP54A
MERGOZZO	Intersezione SP54/SP54A
	Strettoia centro abitato (a ridosso della piazza)
FONDOTOCE DI VERBANIA	S.P. 167/ S.S.34 (inters. con rotatoria)
	Intersezione SS34 e SP61
VERBANIA	Intersezione SP61/via Madonna del Ponte/ tratto in cui inizia lo scollinamento della SP)
	Intersezione via Ponte Romano/via Trobaso
	Rotatoria SP61/via Per Cossogno
	Rotatoria via Sasso di pala/via De Notaris/via Renco
	Intersezione via Repubblica/via Battaglione Intra (Mob.TINTI)
	Intersezione via Repubblica/via Muller

	<i>Rotatoria Corso Cairoli/via XXIV maggio/via San Giovanni Bosco</i>
	<i>Corso Cairoli/via Franzosini</i>
	<i>Corso Cairoli/via Quattrini</i>
	<i>Rotatoria corso Cobianchi/Piazza Cavour (rif. COOP) -1</i>
	<i>Rotatoria Corso Cobianchi/Piazza Cavour-2</i>
	<i>Corso Cobianchi/via Scavini</i>
	<i>Intersezione Corso Cobianchi/Piazza A. Moro</i>
	<i>Rotatoria Corso Cobianchi/Corso Mameli</i>
	<i>Intersezione SS34/via Fabio Filzi</i>
	<i>Intersezione via Mapelli/SS34</i>
	<i>Intersezione altezza Zusi/SS34</i>
GHIFFA	<i>Intersezione Corso Risorgimento/Susello/San Maurizio/SS34</i>
	<i>Intersezione cartellonistica San Maurizio/Susello/Borzella/SS34</i>
	<i>Intersezione via De Amicis/SS34 (altezza municipio di Ghiffa)</i>
	<i>Via Marconi/SS34</i>
OGGEBBIO	<i>Intersezione Viale Caremoli/SS34</i>
	<i>Intersezione Strada A.Li.Gobbi/SS34</i>
CANNERO RIVIERA	<i>Intersezione SS34/Via Bortandelli</i>
	<i>Percorso cittadino contromano: via 4 Novembre-via Lazzaro-via D.Alighieri</i>
	<i>SS34/Via D.Alighieri/Via Panoramica</i>
TRAREGO VIGGIONA	<i>Intersezione via Broglio/via Marconi SP92/SP64</i>
OGGEBBIO-PIANCAVALLO	<i>Intersezione SP56/SP133 (nei pressi della panoramica)</i>
PIAN DI SOLE	<i>Intersezione SP55/Viale Milano (altezza Hotel NAVA)</i>
PREMENO	<i>Intersezione via SS.Trinità/via V.Veneto</i>
	<i>Intersezione via Roma/via V.Veneto</i>
	<i>Intersezione via Tettamanzi/via 4 Novembre</i>
	<i>Intersezione via 4Novembre /SP55</i>
BEE	<i>Intersezione SP55/Fraz. Esio</i>

	<i>Intersezione SP55/Piazza Barozzi</i>
VIGNONE	<i>Intersezione SP55/via Alberti (nei pressi della pizzeria Montaccinolo)</i>
	<i>Intersezione SP55/via Verdi</i>
ARIZZANO	<i>Intersezione SP55/via Rimembranze</i>
	<i>Intersezione SP55/via Per Cresseglio</i>
	<i>Intersezione via Alla Fennata/SP55(nuova Intra Promeno)</i>
VERBANIA	<i>Rotatoria Corso Italia/via Zappelli</i>
	<i>Rotatoria via Per Fossaccio/SP55 Nuova Intra Premeno</i>
	<i>Rotatoria Corso Cairoli/via XXIV maggio/via San Giovanni Bosco</i>
	<i>Corso Cairoli/via Franzosini</i>
	<i>Corso Cairoli/via Quattrini</i>
	<i>Rotatoria corso Cobianchi/Piazza Cavour (rif. COOP) -1</i>
	<i>Rotatoria corso Cobianchi/Piazza Cavour-2</i>
	<i>Corso Cobianchi/via Scavini</i>
	<i>Intersezione Corso Cobianchi/Piazza A.Maro</i>
	<i>Rotatoria Corso Cobianchi/Corso Mameli</i>
	<i>Rotatoria Palazzo Flaum</i>
	<i>Corso Vittorio veneto/Corso Europa</i>
ARRIVO - VERBANIA	PIAZZA GARIBALDI

Lungo l'itinerario sono state evidenziate le seguenti criticità:

- Al km. 78+700 della S.S. 33 in località Stresa è presente un cantiere di lavori in corso, con restringimento della carreggiata ad una sola corsia di marcia e regolamentazione del traffico a senso unico alternato con impianto semaforico. Nel caso specifico si consiglia, in via principale, la rimozione del cantiere per la presenza di blocchi in cemento e un'impalcatura che possono costituire pericolo per il transito della carovana ciclistica. In alternativa si suggerisce il posizionamento di un'adeguata protezione mediante materassi in gommapiuma (lato sud - provenienza Belgirate) o altro idoneo materiale, con adeguata segnalazione a mezzo di movieri con bandierine.
- In località Gravellona Toce, sulla S.S. 34 tra il Km. 0+500 ed il Km. 1+200, si consiglia di utilizzare esclusivamente, in contromano, la corsia di sinistra secondo il senso di marcia della gara ciclistica, posizionando sulla linea di mezzzeria appositi new jersey, in plastica,

così da delimitare la corsia interessata dal passaggio. Tale soluzione di viabilità consentirebbe la libera circolazione del traffico da e per Verbania e rimarrebbero dunque transitabili gli svincoli autostradali per Milano e Domodossola (in entrata sulla A/26) e lo svincolo di Verbania (in uscita), mentre rimarrebbero chiuse le uscite per Gravellona Toce sia in direzione sud sia in direzione nord.

Tuttavia, almeno 15 minuti prima del transito dei corridori, la circolazione dovrà essere totalmente sospesa.

- Nell'effettivo centro abitato di Verbania, lungo via Repubblica e lungo C.so Cairoli, va evidenziata la presenza di dissuasori di velocità, notevolmente rialzati rispetto alla sede stradale, per i quali si consiglia idonea segnalazione.
- Considerate le caratteristiche morfologiche della S.P. 92, se ne suggerisce la totale chiusura al traffico, fino all'innesto con la S.P. 56, a partire già dalla mezzanotte del giorno precedente, al fine di evitare il transito e soprattutto il parcheggio, a bordo strada, di autoveicoli e camper.

Per quanto riguarda, poi, la circolazione stradale, nel tratto compreso tra l'abitato di Stresa e Feriolo di Baveno, sarebbe opportuno sfruttare, al fine di creare il minor disagio possibile, la viabilità interna negli abitati di Baveno e Stresa, lungo le strade comunali e lungo la S.P. 40, come collegamento tra le due cittadine.

Per evitare il blocco della navigazione sullo scalo di Verbania Intra, e la congestione del traffico in arrivo, si suggerisce la modifica della viabilità nei pressi di Piazzale Flaim consentendo ai veicoli di transitare in direzione della via Brigata Valgrande Martiri.

Si suggerisce, altresì, un intervento di manutenzione straordinaria su alcune strade provinciali, tra cui la S.P. 54, la S.P. 61 e la S.P. 64, per ripristinare alcune buche e/o avvallamenti ivi presenti.

In tutti i centri abitati, ed in concomitanza dei restringimenti della carreggiata, dovrà essere predisposta ordinanza di divieto di sosta con rimozione dei veicoli, in particolare tale divieto dovrà essere previsto sulla S.P. 64, sulla S.P. 92, sulla S.P. 56, sulla P.zza Vittorio Veneto di Mergozzo.

Dovrà essere, inoltre, richiesta la chiusura dello svincolo A26 Baveno/Stresa per i veicoli in uscita.

Infine si segnala la problematica connessa al transito della carovana pubblicitaria lungo la S.P. 64 e lungo la S.P. 92, in particolare per i veicoli di una certa dimensione e di un notevole ingombro, proprio per le caratteristiche morfologiche delle predette strade provinciali. Si consiglia pertanto di far transitare in loco solo i mezzi di piccole dimensioni. Tutti gli altri invece, una volta giunti a Verbania, su C.so Mameli, dovranno essere deviati, a cura dell'organizzazione, direttamente verso l'arrivo a Piazza Garibaldi.


Per ridurre i disagi agli utenti della strada, la manifestazione dovrà essere pubblicizzata su tutti gli organi di stampa e tv locali. Dovrà essere inoltre prevista idonea cartellonistica con l'indicazione delle chiusure delle strade interessate dal passaggio del Giro, con gli opportuni suggerimenti sulla viabilità alternativa.

Al Confine di Stato di Piaggio Valmara, dovranno essere impartite opportune informazioni sul transito in direzione Verbania, suggerendo eventualmente come viabilità alternativa la S.P. 75 della Val Cannobina.

Si da atto che la predetta competizione sportiva sarà scortata da personale moto ed automontato del Compartimento Polizia Stradale della Lombardia, con l'ausilio di personale di quest'Ufficio.

IL DIRIGENTE LA SEZIONE
(Comm.C. BRAGAZZI Dott. Marco)

pd
(Originale firmato agli atti)



✓
Illustrissimo Signor Presidente
della Provincia di Verbania-Cusio-
Ossola

Spettabile
Prefettura di Verbania-Cusio- Ossola

Spettabile
Questura di Verbania-Cusio- Ossola

Spettabile
Compartimento Polizia Stradale
per il Piemonte

Spettabile
ANAS
Compartimento della Viabilità per il
Piemonte

Ai Signori Sindaci dei Comuni di:

Belgirate
Verbania
Ghiffa
Trarego Viggiona
Arizzano

Stresa
Mergozzo
Oggebbio
Premeno

Baveno
San Bernardino Verbania
Cannero Riviera
Bee

Gravellona Toce
Verbania
Vignone

Oggetto: 98° Giro d'Italia - Corsa ciclistica internazionale per professionisti.

18ª tappa del 28 maggio 2015: Melide-Verbania.

La RCS Sport SpA, con sede a Milano in via Rizzoli 8 quale ente organizzatore della corsa in oggetto, nella persona del responsabile

ciclismo Mauro Vegni, nato a Cetona il 7 febbraio 1959 e domiciliato per la carica presso la RCS Sport SpA

PREMESSO

- che la gara è stata approvata dalla Commissione Tecnica del Consiglio Ciclismo Professionistico della Federazione Ciclistica Italiana;
- che con partenza da San Lorenzo al Mare (IM) il 9 maggio ed arrivo a Milano il 31 maggio 2015 si svolgerà il 98° Giro d'Italia, corsa ciclistica a tappe per professionisti iscritta nel calendario dell'Unione Ciclistica Internazionale (UCI);
- che alla gara parteciperanno ventidue squadre di nove corridori ciascuna in rappresentanza di oltre trenta nazioni ed il seguito ufficiale è formato da circa 400 auto e 50 moto, riconoscibili da speciali adesivi riportanti la dicitura "La Gazzetta dello Sport - 98° Giro d'Italia";
- che la corsa sarà preceduta di circa un'ora e mezza da una carovana pubblicitaria costituita da almeno 80 automezzi;
- che l'intera manifestazione sarà scortata dalla Polizia Stradale della Lombardia con 26 agenti motociclisti e 2 auto comando.

Come di consuetudine è stata già inoltrata all'onorevole Presidenza del Consiglio l'istanza per la concessione del Suo alto assenso ad effettuare la tradizionale manifestazione.

In base all'art. 9 del Nuovo Codice della Strada (D.Lgs. 285/92) riguardante le competizioni sportive su strada e al decreto legge n. 121 del 20 giugno 2002 convertito in legge n. 168 dell'1 agosto 2002 riguardante disposizioni urgenti per garantire la sicurezza nella circolazione stradale

CHIEDE L'AUTORIZZAZIONE

allo svolgimento della manifestazione in oggetto.

Richiede altresì l'emissione di tutti i provvedimenti ritenuti necessari per consentire il regolare e sicuro svolgimento della corsa ed in particolare la chiusura veicolare delle strade interessate alla manifestazione.

In base al punto 3) della circolare n. 300/a/55805/116/1 datata 8 novembre 1998 del Ministro dell'Interno - Dipartimento della Pubblica Sicurezza, considerata l'importanza che la manifestazione riveste a livello internazionale, si chiede specifica deroga affinché la chiusura al traffico sia disposta fino al passaggio del "Fine Corsa" anche oltre i 15 minuti previsti dalla circolare.

Ciò anche in considerazione del fatto che, contrariamente a quanto previsto al punto 5) del regolamento della Federazione Ciclistica Internazionale (UCI) al quale il Giro d'Italia deve attenersi, non ritiene fuori corsa i concorrenti che abbiano un distacco calcolato in 3 minuti per ogni ora di corsa, ma in un tempo massimo che può essere calcolato solo all'arrivo di tappa.

Per quanto riguarda il programma che si svolgerà nel territorio di Vostra competenza facciamo espresso riferimento agli allegati specifici (tabelle di marcia, note, planimetrie ecc.) che si intendono parte integrante della presente istanza.

Infine, sotto la propria responsabilità, il sottoscritto

DICHIARA

1. alla partenza, durante tutto il percorso e al traguardo, il regolare svolgimento della competizione sarà assicurato dalla presenza di addetti dell'organizzazione specificatamente incaricati;
2. durante la gara, compresi gli adempimenti preparatori, il personale medico e paramedico assicurerà l'assistenza sanitaria di pronto soccorso con la presenza di due auto mediche, quattro auto ambulanze con possibilità di rianimazione cardiologica, di cui due centri mobili di rianimazione, una ambulanza per la Carovana Pubblicitaria;
3. la manifestazione è coperta da polizza assicurativa, di cui si allega estratto, n. 249441103 stipulata con la Assicurazioni Generali SpA che prevede un massimale di € 25.000.000,00 (venticinquemilioni) per la responsabilità civile ai sensi della legge 24.12.1969 n. 990 e successive modificazioni e integrazioni;
4. non saranno arrecati danni all'estetica delle strade e all'economia ecologica dei luoghi interessati dalla corsa e sarà ripristinato lo stato dei luoghi e delle cose al termine della manifestazione;

5. la presente istanza è inviata in copia anche a tutti gli Enti proprietari delle strade interessate al percorso, con preghiera di comunicare il parere e l'eventuale Nulla Osta direttamente alla Regione e/o Provincia in indirizzo, così come raccomandato dalla circolare del Ministero dell'Interno - Dipartimento della Pubblica Sicurezza;

6. è stato effettuato un sopralluogo del percorso di gara da parte dell'organizzazione dal quale non è emerso nessun tipo di ostacolo e/o pericolo che possa minacciare l'incolumità dei concorrenti partecipanti alla competizione nonché dell'intera carovana, così come non è emerso nessun tipo di controindicazione all'effettuazione della manifestazione stessa relativamente alle strade interessate.

Per comunicazioni e/o integrazioni potrete scrivere a:

e-mail: ciclismo.rcssport@rcs.it; pec: ciclismo.rcssport@rcs.legalmail.it
Fax 02.25887447.

ALLEGATI

- Negli originali inviati in forma cartacea con raccomandata alle Regioni e/o Province, alle Prefetture e ai Sindaci delle città di partenza e arrivo si allega n. 1 marca da bollo del valore di € 16,00 per il rilascio dell'autorizzazione/ordinanza;
- Planimetria, altimetria, tabella di marcia;
- Note specifiche città di partenza e arrivo;
- Copia polizza assicurativa;
- Copia del documento di identità in corso di validità.

Ringraziando anticipatamente per la cortese collaborazione, porgiamo i nostri più distinti saluti.

Milano, 1 aprile 2015

RCS Sport
Il Responsabile Ciclismo
Mauro Vegni



La Gazzetta dello Sport





Tutto il rosa della vita.








Tappa
18^a
cronotabella

MELIDE - VERBANIA
GIOVEDÌ 28 MAGGIO 2015

km 170

ALTIM.	LOCALITA'		DISTANZE			ORA DI PASSAGGIO			
			per- ziali	per- corse	da per- correte	media km/ora			
						38	40	42	
SVIZZERA - CANTON TICINO									
269	MELIDE	f km 0 - Bissone	0.0	0.0	170.0	12.55	12.55	12.55	
278	Capolago	↔ v.Indipendenza	7.0	7.0	183.0	13.04	13.04	13.03	
280	Riva San Vitale	↔	0	0.6	7.6	182.4	13.05	13.04	
287	Brusino Arzizio	f	0	5.7	13.3	156.7	13.14	13.13	
279	Confine	f ss.344	2.4	15.7	154.3	13.17	13.18	13.15	
ITALIA									
PROVINCIA DI VARESE									
280	Porto Ceresio	↔ sp.344	1.8	17.5	152.5	13.20	13.19	13.18	
357	Bisuschio	f ss.344	4.7	22.2	147.8	13.27	13.28	13.24	
397	Induno Olona	↔ v.Porro-v.Jamovetti	3.4	25.6	144.4	13.33	13.31	13.29	
390	Varese	↔ v.Milla-v.Carcano-v.Moresini	3.1	28.7	141.3	13.37	13.35	13.33	
378	Varese	f v.Sacco-v.25 Aprile	1.7	30.4	139.6	13.40	13.38	13.36	
248	Legg di Varese	f sp.1	3.8	34.2	135.8	13.45	13.43	13.41	
243	Capolago	f sp.38	1.1	35.3	134.7	13.47	13.44	13.42	
283	Bodio Lomnago	f v.Patrol	4.4	39.7	130.3	13.54	13.51	13.48	
262	Inarzo	↔ v.l.Meggio-sp.53	1.2	40.9	129.1	13.56	13.53	13.50	
251	Varano Borghi	↔ sp.18	3.8	44.7	125.3	14.01	13.58	13.55	
267	Corgho	f sp.18	2.9	47.6	122.4	14.05	14.02	13.59	
281	Vergiate	↔ ss.33	2.8	50.5	119.5	14.09	14.06	14.03	
187	Seato Calende	f C.so Matteotti-ss.33	4.2	54.7	115.3	14.15	14.11	14.08	
PROVINCIA DI NOVARA									
203	Villaggi	f ss.33	3.8	58.6	111.4	14.21	14.17	14.13	
205	Arona	↔ ss.33	5.9	64.5	105.5	14.30	14.28	14.21	
197	Meina	f ss.33	3.6	68.1	101.8	14.35	14.30	14.26	
205	Lesa	f ss.33	4.4	72.5	97.5	14.42	14.37	14.32	
PROVINCIA DI VERBANIA									
199	Belfrate	f ss.33	2.1	74.6	95.4	14.46	14.39	14.35	
	203	Stresa	f ss.33	6.3	80.9	89.1	14.54	14.48	14.43
201	Baveno	f ss.33	4.1	85.0	85.0	15.00	14.54	14.48	
	206	Ferolo	↔ ss.33	3.3	88.3	81.7	15.05	14.58	14.53
210	Gravellona Toce	↔ C.so Marconi-ss.34	4.0	92.3	77.7	15.11	15.05	14.58	
204	Mergozzo	↔ sp.54	5.0	97.3	72.7	15.18	15.11	15.05	
203	Fondotoce	↔ sp.81	4.0	101.3	68.7	15.23	15.16	15.10	
	368	Bleno	f sp.81	2.3	103.6	66.4	15.30	15.22	15.15
199	Verbania	↔ Inva-C.so Mamoli	6.9	110.5	59.5	15.39	15.31	15.24	
198	Ghiffa	f ss.34	4.0	114.5	55.5	15.45	15.36	15.29	
237	Cannara Riviera	↔ v.Dante-sp.64	9.3	125.8	46.2	15.59	15.50	15.42	
793	Trarego	f sp.92	6.5	130.3	39.7	16.22	16.10	16.00	
	1168	Monte Olgno	f sp.92	4.1	134.4	35.8	16.36	16.23	16.12
1234	Piancavallo	f	0	7.8	142.2	27.8	16.48	16.34	
1215	Alpe Soglietta	↔ sp.58	1.5	143.7	28.3	16.50	16.38	16.25	
830	Premeno	f sp.56	8.6	153.3	16.7	17.03	16.49	16.38	
695	Boo	f v.Farinol-sp.58	3.5	158.8	13.2	17.07	16.53	16.41	
189	Verbania-Intra	↔ C.so Cairoli	8.1	164.9	5.1	17.18	17.03	16.50	
189	VERBANIA	f Corso Zanletto	5.1	178.0	0.0	17.24	17.10	16.58	

NOTE:

-  **Traguardo Volante:**
km 80.9 Stresa
km 103.6 Bleno
-  **Riformamento/Feed zone:** km 89 - 82 Ferolo - ss.33
-  **Gran Premio della Montagna:**
km 134.4 - Monte Olgno - m 1168 (1^a cat.)
-  **Galleria/Tunnel:** km
-  **Passaggio a Livello/Level Crossing:** km



Tappa
18ª
cronotabella

MELIDE - VERBANIA

GIOVEDÌ 28 MAGGIO 2015

Prov/com	Distanza	Località	DIR	via	km 170
SVIZZERA					
CANTON TICINO					
<i>Melide</i>					
		MELIDE	↑	N 2	km 0
<i>Bissone</i>			↑	N 2	via Maroggia
<i>Maroggia</i>			↑	N 2	via Baldassarre Longhena
			↑	N 2	viale Stazione
<i>Melano</i>			↑	N 2	via Cantonale
<i>Mendrisio</i>			↑	N 2	via Carlo Maderno
		Capolago	↘		rampa dir Riva San Vitale
			↖		via Famiglia Carlo Sacchi
<i>Riva San Vitale</i>			↑		via Indipendenza
		Riva San Vitale	↖		via Stefano Franscini
			↑		via Poiana
<i>Brusino Arsizio</i>			↑		via a la Ponda
			↑		via Giovan Pietro Poma
		Brusino Arsizio	↑		via San Giorgio
			↑		via al Confine
		Confine	↑		
ITALIA					
VARESE					
<i>Porto Ceresio</i>					
			↑	ss.344	via Roma
			↑	ss.344	via G. Butti
		Porto Ceresio	↘	ss.344	via Matteotti
<i>Besano</i>			↑	ss.344	via Gastaldi
<i>Bisuschio</i>			↑	ss.344	via della Repubblica
		Bisuschio	↑	ss.344	via Giuseppe Mazzini
<i>Arcisate</i>			↑	ss.344	via Giacomo Matteotti
<i>Induno Olona</i>			↑	ss.344	via Gian Pietro Porro
		Induno Olona	↖		via Gian Pietro Porro
			↑		via Bruno Jamoretti
			↑	ss.344	via Bruno Jamoretti
<i>Varese</i>			↑	ss.344	rotatoria Vanetti
			↑	ss.344	via Renè Vanetti
		Varese	↘		viale dei Mille
			↑		Largo 4 Novembre
			↑		via Carlo Carcano
			↘		via Nuccia Casula
			↘		via Viale Milano

Tappa
18ª
cronotabella

MELIDE - VERBANIA
GIOVEDÌ 28 MAGGIO 2015

Prov/com	Distanza	Località	DIR	via	km 170
			↑	ss.33	via Manzoni
			↑	ss.33	via Cavour
		Sesto Calende	↑	ss.33	via Giacomo Matteotti
			↑	ss.33	Ponte sul Ticino
NOVARA					
<i>Castelletto sopra Ticino</i>					
			↑	ss.33	via Sempione
		Villaggi	↑	ss.33	via Sempione
<i>Dormelletto</i>					
			↑	ss.33	Corso Cavour
<i>Arona</i>					
			↑	ss.33	via Milano
		Arona	↑	ss.33	Corso della Liberazione
			↑	ss.33	viale Bernini
			↑	ss.33	via Sempione
<i>Meina</i>					
			↑	ss.33	via Sempione
		Meina	↑	ss.33	via Sempione
<i>Lesa</i>					
			↑	ss.33	via Sempione
		Lesa	↑	ss.33	via Sempione
			↑	ss.33	viale Vittorio Veneto
VERBANIA					
<i>Belgirate</i>					
			↑	ss.33	via Mazzini
<i>Stresa</i>					
			↑	ss.33	via Sempione Sud
		Stresa	↑	ss.33	Corso Umberto I
			↑	ss.33	via Sempione Nord
<i>Baveno</i>					
			↑	ss.33	via Sempione
			↑	ss.33	via della Vittoria
		Baveno	↑	ss.33	Corso Giuseppe Garibaldi
			↑	ss.33	Str. Nazionale Sempione
		Feriole	↔	ss.33	via Nazionale
<i>Gravellona Toce</i>					
			↑	ss.33	Corso Milano
		Gravellona Toce	↔		Corso Guglielmo Marconi
			↑		sottopasso e svincolo A26
			↑	ss.34	
<i>Verbania</i>					
			↑	ss.34	Ponte Fiume Toce
			↑	ss.34	via Quarantadue Martiri
			↔	sp.54a	
<i>Mergozzo</i>					
			↑	sp.54a	
			↑	sp.54a	via Leonardo da Vinci
		Mergozzo	↔	sp.54	via Sempione
			↑	sp.54	via Roma
			↔	sp.54	Piazza Vittorio Veneto
			↑	sp.54	via Pallanza
<i>Verbania</i>					



Tappa
18ª
cronotabella

MELIDE - VERBANIA

GIOVEDÌ 28 MAGGIO 2015

Prov/com	Distanza	Località	DIR	via	km 170
			↑	sp.55	via Nuova Intra-Premeno-Arizzano
Verbania			↑	sp.55	Corso Italia
			↖		via San Giovanni Bosco
		Verbania-Intra	↑		Corso Benedetto Cairoli
			↖		rotatoria - Corso Lorenzo Cobiانchi
			↗	ss.34	Corso Goffredo Mameli
			↑	ss.34	via Vittorio Veneto
			↖		via Vittorio Veneto
			↑		via Vittorio Veneto
		VERBANIA	↑		Corso Zanitello
			↑		Piazza Giuseppe Garibaldi

Tappa
16ª
cronotabella

MELIDE - VERBANIA
GIOVEDÌ 28 MAGGIO 2015
km 170

Prov/com	Distanza	Località	DIR	via	km 170
			↑	sp.54	via Filippo Turati
		Fondotoce	↖	sp.61	via Malpensata
San Bernardino Verano			↑	sp.61	via Fondotoce
		Bieno	↑	sp.61	via Trobaso
Verbania			↑	sp.61	via per Sant'Ino
			↗		rotatoria - via Giuseppe de Notaris
			↑		rotatoria - via Giuseppe de Notaris
			↗		via della Repubblica
			↑		Corso Benedetto Cairoli
			↖		rotatoria - Corso Lorenzo Cobiانchi
		Verbania	↖	ss.34	Corso Goffredo Mameli
			↑	ss.34	via Ticino
Ghiffa			↑	ss.34	Corso Belvedere
		Ghiffa	↑	ss.34	Corso Belvedere
Oggebbio			↑	ss.34	via Nazionale
Cannero Riviera			↑	ss.34	via Lodovico Sacchetti
			↗		via Don Luigi Borandelli (contromano)
			↗		via Don Luigi Borandelli (contromano)
			↖		via 4 Novembre (contromano)
			↑		via capitano Nico Lazzaro (contromano)
			↖		via Dante Alighieri (contromano)
		Cannero Riviera	↑	sp.64	via Panoramica
Trarego Viggiona			↑	sp.64	Contr. Piancaassona
			↑	sp.64	Contr. Ronco
			↑	sp.64	via Guglielmo Marconi
		Trarego	↗	sp.92	via per Colle
			↑	sp.92	
		Monte Olegno	↑	sp.92	
			↑	sp.92	Contr. Colle
			↑	sp.92	
Oggebbio			↑	sp.92	
		Piancavallo	↑	sp.92	
		Alpe Segletta	↑	sp.56	via Luigi Cadorna
Premeno			↑	sp.56	via Ginepro
			↑	sp.56	via Guglielmo Marconi
			↑	sp.56	via Vittorio Emanuele II
			↑	sp.56	via Vittorio Veneto
		Premeno	↗		via 4 Novembre
			↗	sp.55	via Alfredo Pariani
Bee			↑	sp.55	via Francesco Farinet
		Bee	↑	sp.55	via Francesco Farinet
Vignone			↑	sp.55	
Arizzano			↑	sp.55	



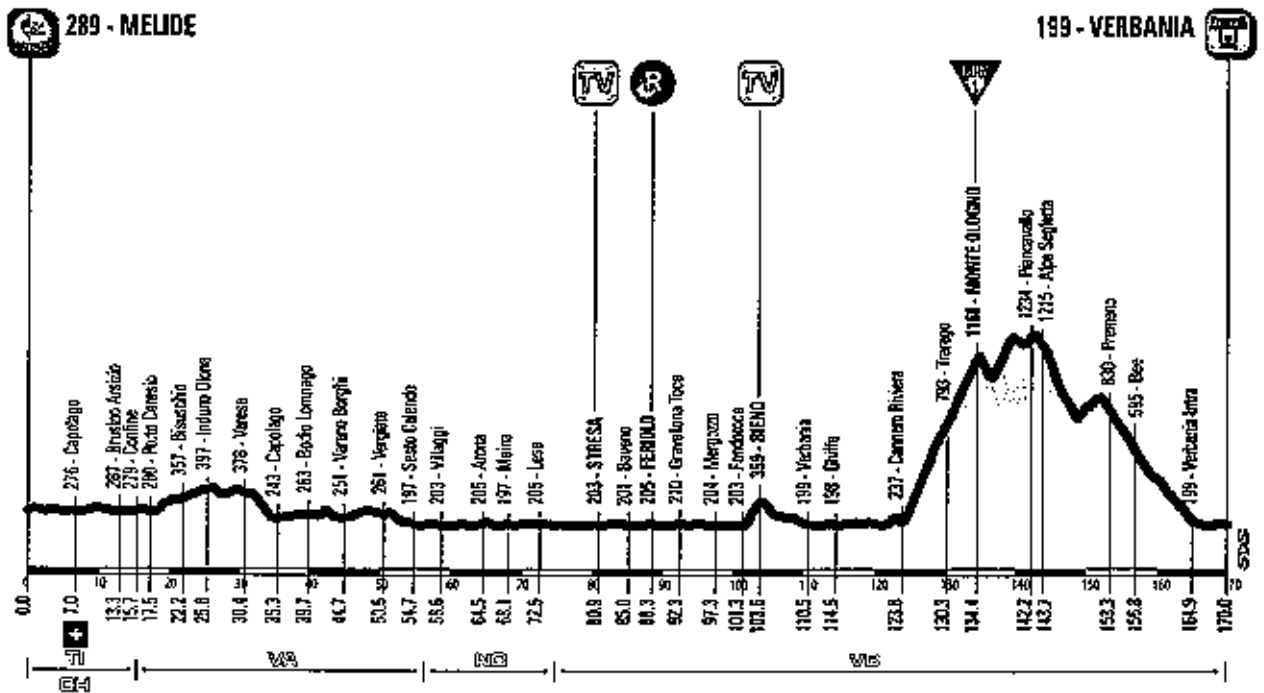
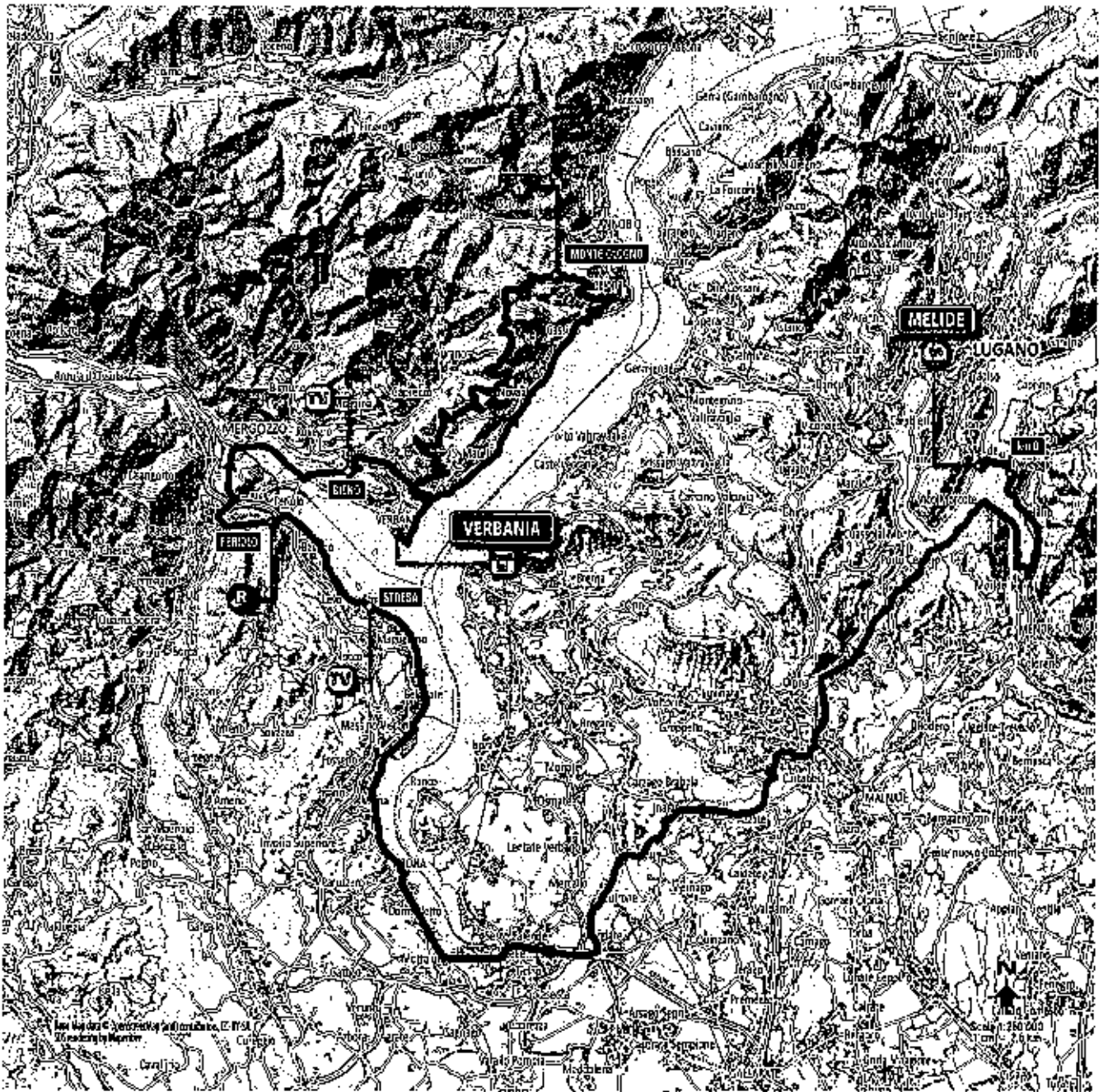
Tappe
 16^a
 cronotabella

MELIDE - VERBANIA

GIOVEDÌ 28 MAGGIO 2015

km 170

Prov/com	Distanza	Località	DIR	via
			↗	via Emilio Morosini
			↗	Piazza 20 Settembre
			↑	via Vittorio Veneto
			↑	Corso Aldo Moro
			↑	Piazza Monte Greppa
			↑	via Walter Marconi
		Varese	↑	via Luigi Sacco
			↑	via Silvestro Sanvito
			↖	via 25 Aprile
			↑	Piazzale della Libertà
			↗	via Luigi Ghiringhelli
			↖	via Evaristo Trentini
			↑	sottopasso ferrovia
			↖	via Filippo Comidoni (contromano)
			↑	rotatoria - via Filippo Comidoni
			↑	via Filippo Comidoni
		Lago di Varese	↖ sp.1	rotatoria - Lungolago di Capolago
			↑ sp.1	
		Capolago	↑ sp.1	
Buguggiate			↑ sp.1	
			↗ sp.36	rotatoria - via Verdi
Azzate			↑ sp.36	via Verdi
			↑ sp.36	via Madonna del Lago
Galliate Lombarda			↑ sp.36	via della Vignetta
Bodio Lomnago			↑ sp.36	via Risorgimento
		Bodio Lomnago	↖	via Giuseppe Verdi
Inarzo			↑	via Patrioti
		Inarzo	↖ sp.53	via Primo Maggio
Casale Litta			↑ sp.53	via Libertà
			↑ sp.53	via del Torrente
			↑ sp.53	via Celeste Vanoni
			↑ sp.53	via Casale Litta Borghi
Varano Borghi			↑ sp.53	via Casale Litta
			↖	via Boffalora
			↖	sottopasso ferrovia
			↑	via dei Martiri
		Varano Borghi	↑ sp.18	via dei Martiri
Vergiate			↑ sp.18	via Lombardia
		Corgeno	↑ sp.18	via Fratelli Rosselli
			↑ sp.18	via Corgeno
			↑ sp.18	rotatoria - sovrappasso ferrovia
		Vergiate	↖ ss.33	rotatoria - via Sempione
			↖ ss.33	Grande Rotatoria v.Milano/v.Sempione (contromano)
Sesto Calende			↑ ss.33	Grande Rotatoria v.Milano/v.Sempione (contromano)
			↑ ss.33	via Sempione





Girotappe 2015

MAGGIO			km
9 Sabato	1ª tappa	SAN LORENZO AL MARE - SANREMO (TTT)	17.6
10 Domenica	2ª tappa	ALBENGA - GENOVA	177
11 Lunedì	3ª tappa	RAPALLO - SESTRI LEVANTE	136
12 Martedì	4ª tappa	CHIAVARI - LA SPEZIA	150
13 Mercoledì	5ª tappa	LA SPEZIA - ABETONE	152
14 Giovedì	6ª tappa	MONTECATINI TERME - CASTIGLIONE DELLA PESCAIA	183
15 Venerdì	7ª tappa	GROSSETO - FIUGGI	264
16 Sabato	8ª tappa	FIUGGI - CAMPITELLO MATESE	186
17 Domenica	9ª tappa	BENEVENTO - SAN GIORGIO DEL SANNIO	214
18 Lunedì		<i>riposo (Civitanova Marche)</i>	
19 Martedì	10ª tappa	CIVITANOVA MARCHE - FORLÌ	199
20 Mercoledì	11ª tappa	FORLÌ - IMOLA (Autodromo Enzo e Dino Ferrari)	153
21 Giovedì	12ª tappa	IMOLA - VICENZA (Monte Berico)	190
22 Venerdì	13ª tappa	MONTECCHIO MAGGIORE - JESOLO	147
23 Sabato	14ª tappa	TREVISO - VALDOBBIADENE (ITT)	59.4
24 Domenica	15ª tappa	MAROSTICA - MADONNA DI CAMPIGLIO	165
25 Lunedì		<i>riposo (Madonna d.C.)</i>	
26 Martedì	16ª tappa	PINZOLO - APRICA	177
27 Mercoledì	17ª tappa	TIRANO - LUGANO	134
28 Giovedì	18ª tappa	MELIDE - VERBANIA	170
29 Venerdì	19ª tappa	GRAVELLONA TOCE - CERVINIA	236
30 Sabato	20ª tappa	SAINT-VINCENT - SESTRIERE (via Lattea)	199
31 Domenica	21ª tappa	TORINO - MILANO	178
			<hr/>
Totale km			3'487.0
media km			166.0